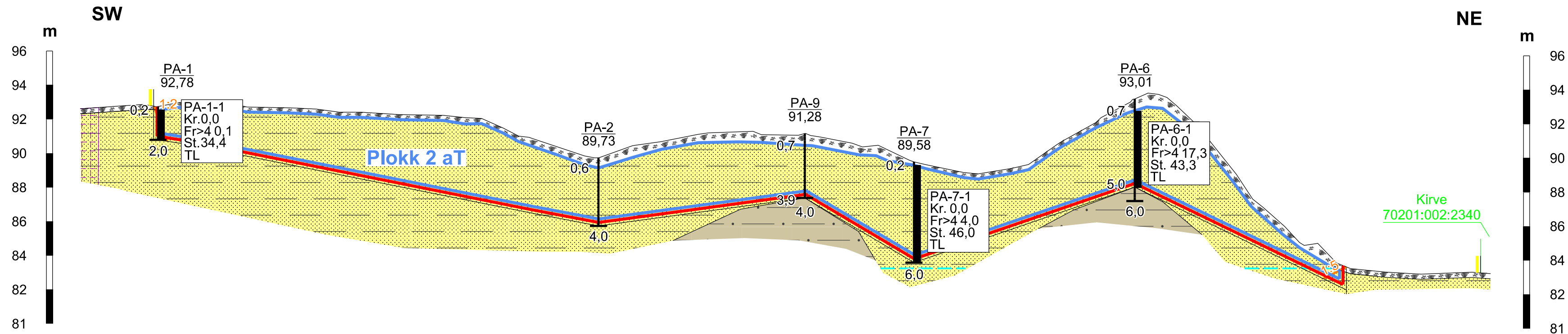


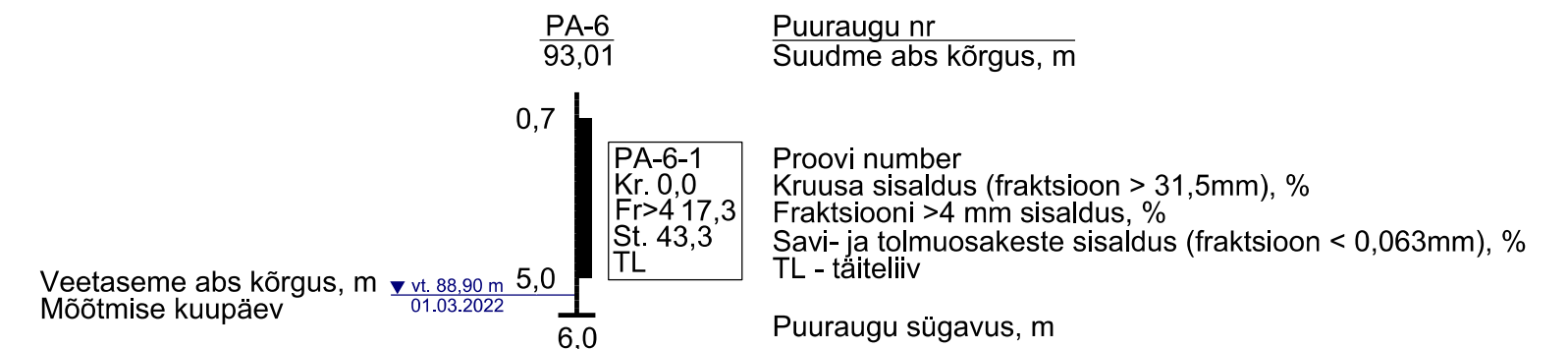
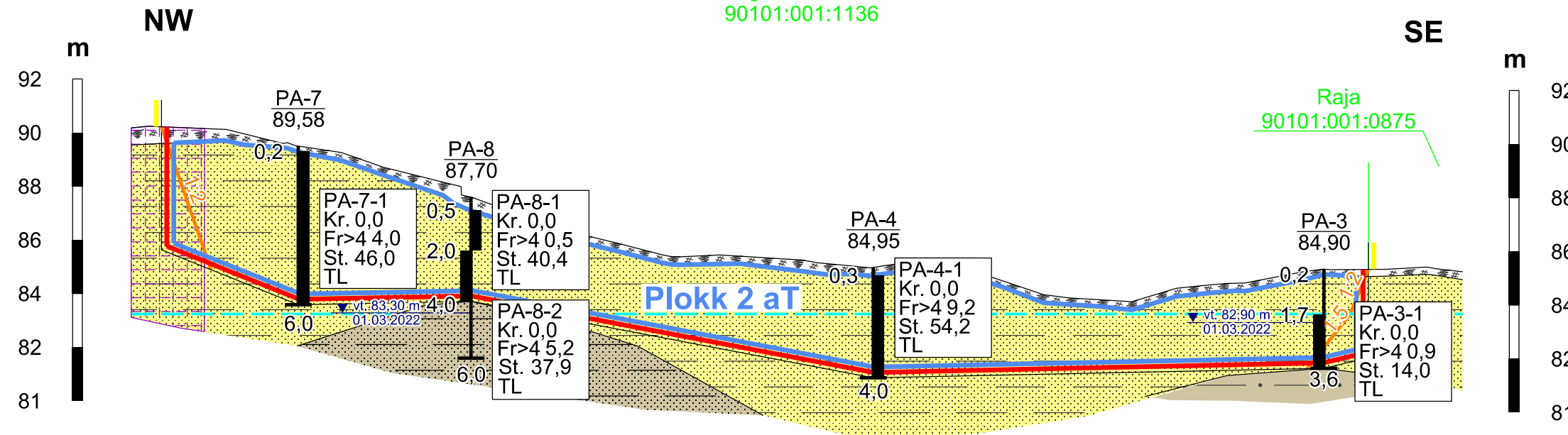
# Läbilõige I-I'

Rägendikumetsa  
90101:001:1136



# Läbilõige II-II'


Rägendikumetsa  
90101:001:1136



Märkused:

- Kõrgused EH2000 süsteemis.
- Kasutatud tarkvara: Bentley PowerCivil for Baltics V8i (litsents: 70000661800020).

- Mäeeraldise piir
- Mäeeraldise teenindusmaa piir
- Ploki piir (aT - aktiivne tarbevaru)
- Rägendiku 70201:002:0671 Katastriüksuse nimi, piir ja tunnus
- Eeldatav veetaseme piir maavara ammendamisel (abs. 83,1 m)
- 1:2 Kaevandamisel jäetav nõlv ja nõlvus
- Elektripaigaldise kaitsevöönd
- Kasvukiht
- Liivsavi ja saviliiv
- Liivsavimoreen



Objekti nimetus ja aadress <b>Pikametsa II liivakarjäär</b> Vinni vald, Lääne-Viru maakond		Joonise sisu <b>Geoloogilised läbilõiked I-I' ja II-II'</b>	
Loa omanik <b>Päidre Põllud OÜ</b> Tartu maakond, Tartu linn, Tartu linn, Turu tn 34-213, 51014 metsamajandamiskeskus@gmail.com		Sven Väljaots <i>/Allkirjastatud digitaalselt/</i>	Graafiline lisa 2/3
		Koostas Annika Vohta <i>/Allkirjastatud digitaalselt/</i>	Mõõtkava H 1 : 1000 V 1 : 200
Männiku tee 104, 11216 Tallinn +372 668 1011, info@steiger.ee		Kinnitas Erki Vaguri <i>/Allkirjastatud digitaalselt/</i>	Kuupäev 23.03.2023 Töö nr 23/4324